

*Il Parco Nazionale  
del Pollino*



*ECOLOGIA:*

*dal greco*

*OIKOS - casa e*

*LOGOS -*

*discorso*



# FATTORI ABIOTICI

SUOLO



ACQUA



ARIA e SOLE



# FATTORI BIOTICI

**ESSERI VIVENTI**



**PRODUTTORI**



**CONSUMATORI**



**DECOMPOSITORI**



Vermi, batteri,  
funghi, ecc.

# ECOSISTEMA

**è formato dagli esseri viventi e dall'ambiente abiotico circostante.**



# Ecosistema Stagno



# Ecosistema Lago






# Ecosistema Mare



# Ecosistema Prato



# Ecosistema Bosco




# **Ecosistema Fluviale**



# IL FIUME E IL SUO ECOSISTEMA

In tutti gli ambienti gli organismi vivono a contatto con altri esseri sia della stessa specie e sia di altre specie, formando una **Comunità Biologica**. Per **ecosistema** si intende l'insieme della comunità e della materia non vivente. Le sponde boschive di un fiume insieme alla comunità biologica che in esso vive formano l' "**Ecosistema fluviale**".



# Esperimento

## La luce e le Piante



# CATENA ALIMENTARE


**I vari anelli della catena alimentare sono rappresentati dai diversi esseri viventi: produttori, consumatori, decompositori.**

**Il più vistoso rapporto che lega gli esseri viventi di un ecosistema è quello in base al quale “*uno mangia ed è mangiato*”.**

# ESEMPIO DI CATENA ALIMENTARE NEL PARCO NAZIONALE DEL POLLINO



*Ghiande*




*Lepre comune*



*Faina*

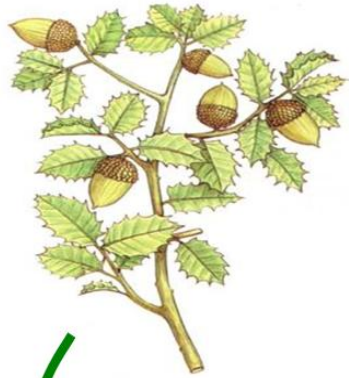


*Aquila reale*






# ESEMPIO DI CATENA ALIMENTARE NEL PARCO NAZIONALE DEL POLLINO



*Ghiande*


*Lupo*



*Ghiro*



*Donnola*





**Il Parco Nazionale del Pollino viene  
istituito nel 1993.**



Mar  
Ionio

Mar  
Tirreno


**BUONVICINO È UNO  
DEI 56 PAESI CHE  
FANNO PARTE DEL  
PARCO NAZIONALE  
DEL POLLINO.**

**32 FACENTI PARTE  
DELLA REGIONE  
CALABRIA E 24  
DELLA BASILICATA.**



**MONTE POLLINO: 2.248m s.l.m**

Monte Pollino 2.248 m



via Pollino Capoverde



**SERRA DOLCEDORME: 2.267m s.l.m**



**SERRA DEL PRETE: 2.181m s.l.m**





**SERRA DLLE CIAVOLE: 2.127m s.l.m**



**SERRA DI CRISPO: 2.053m s.l.m**



**COZZO DEL PELLEGRINO: 1.987m s.l.m**



**FIUME  
ARGENTINO**





**FIUME  
ABATEMARCO**




# FIUME LAO







# FLOTTA



© Ente Parco Nazionale del Pollino

**PINO LORICATO**





La “Lorica” era  
un tipo di  
armatura  
utilizzata dai  
soldati romani.









© Ente Parco Nazionale del Pollino

U  
H  
A  
Z  
H  
M  
O  
A  
H  
C  
H  
Z  
A  
F  
H

# ALLORO

È Antisettica, sedativa,  
stimolante e sudorifera







# BIANCOSPINO COMUNE

**Sin dall'antichità è  
sottoposta  
a usi officinali  
essendo astringente,  
febbrifuga e sedativa.**

# GINEPRO COMUNE

Viene impiegato come  
diuretico, tonico,  
stimolante e  
depurativo.





# GINESTRA

Ha proprietà  
diuretiche.



# IPERICO

O ERBA DI SAN GIOVANNI

Le foglie si usano come  
antisettico per  
piaghe, scottature e  
contro infiammazione  
dei bronchi.







© Ente Parco Nazionale del Pollino



# F A U N A



© Ente Parco Nazionale del Pollino





© Ente Parco Nazionale del Pollino





© Ente Parco Nazionale del Pollino



© Ente Parco Nazionale del Pollino





© Ente Parco Nazionale del Pollino



© Ente Parco Nazionale del Pollino





© Ente Parco Nazionale del Pollino

